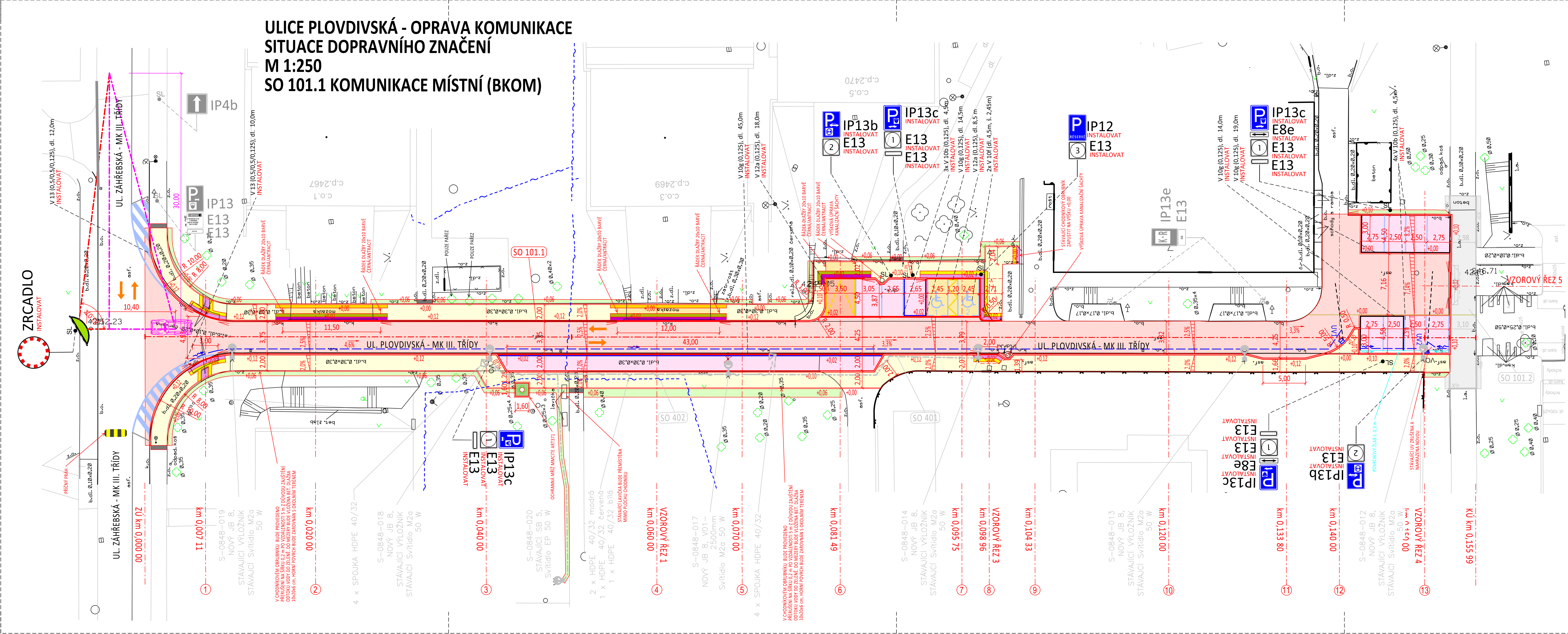
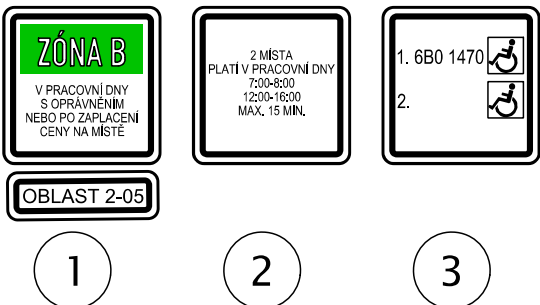


**ULICE PLOVDIVSKÁ - OPRAVA KOMUNIKACE  
SITUACE DOPRAVNÍHO ZNAČENÍ  
M 1:250  
SO 101.1 KOMUNIKACE MÍSTNÍ (BKOM)**



### LEGENDA DOPRAVNÍHO ZNAČENÍ

- |     |  |     |  |   |
|-----|--|-----|--|---|
| P 4 |  | V 7 |  | STÁVAJÍCÍ SVISLÉ/ODDOROVNÉ DOPRAVNÍ ZNAČENÍ<br>šedé číslo dopravní značky                     |
| P 4 |  | V 7 |  | NAVŘZENÉ SVISLÉ/ODDOROVNÉ DOPRAVNÍ ZNAČENÍ - <b>INSTALOVAT</b><br>černé číslo dopravní značky |
| P 4 |  | V 7 |  | STÁVAJÍCÍ SVISLÉ DOPRAVNÍ ZNAČENÍ - <b>PŘEMÍSTIT</b><br>černé číslo dopravní značky           |
| P 4 |  | V 7 |  | STÁVAJÍCÍ SVISLÉ/ODDOROVNÉ DOPRAVNÍ ZNAČENÍ - <b>ODSTRANIT</b><br>šedé číslo dopravní značky  |



## POZNÁMKA


DZ bude realizováno podle TP 65 a TP 133  
stávající vodorovného dopravního značení, které není znázorněno na výkresu a překáží instalaci nového VD;  
musí být před realizací tohoto výkresu odstraněno  
legenda osazení dopravních značek: SL = sloupek, VO = veřejné osvětlení, TS = trolejový sloup,  
TM = pružné tělo majáku

Úprava provozu na pozemní komunikaci bude realizována podle zákona č. 361/2000Sb., vyhlášky 294/2015Sb., podle příslušných českých technických norem ČSN a technických podmínek Ministerstva dopravy.

OZNÁMKA:  
 ONCEPT ŘEŠENÍ DOPRAVNÍHO ZNAČENÍ BYL PŘEVZAT Z AKCE OPS 2-05  
 PRACOVATEL: BKOM-ÚDI  
 ÁŘÍ 2021

### D.1

SOUŘ. SYSTÉM: S-JTSK  
VÝŠKOVÝ SYSTÉM: B.p

VEDOUcí ÚDI	VEDOUcí PROJEKTU	VYPRACOVAL	KONTROLOVAL	 <b>Brněnské komunikace</b>
ING. M. PERNICA	ING. P. KNESL	ING. O. KOCOUREK	ING. A. KELLER	
<i>Pernica</i>	<i>Knesl</i>	<i>Kocourek</i>	<i>Keller</i>	ÚTVAR DOPRAVNÍHO INŽENÝRSTVÍ
INVESTOR: STATUTÁRNÍ MĚSTO BRNO				DATUM 11/2023 REVIZE 05/2024
NÁZEV AKCE: ULICE PLOVDIVSKÁ - OPRAVA KOMUNIKACE NÁZEV OBJEKTU: SO 101.1 KOMUNIKACE MÍSTNÍ (BKOM)				FORMÁT 5x4
				STUPEŇ DUSP+PDPS
				MĚŘITKO 1:250
NÁZEV VÝKRESU: SITUACE DOPRAVNÍHO ZNAČENÍ				Č. ARCHIVNÍ 943
				ČÍSLO PARÉ
				ČÍSLO VÝKRESU 06